

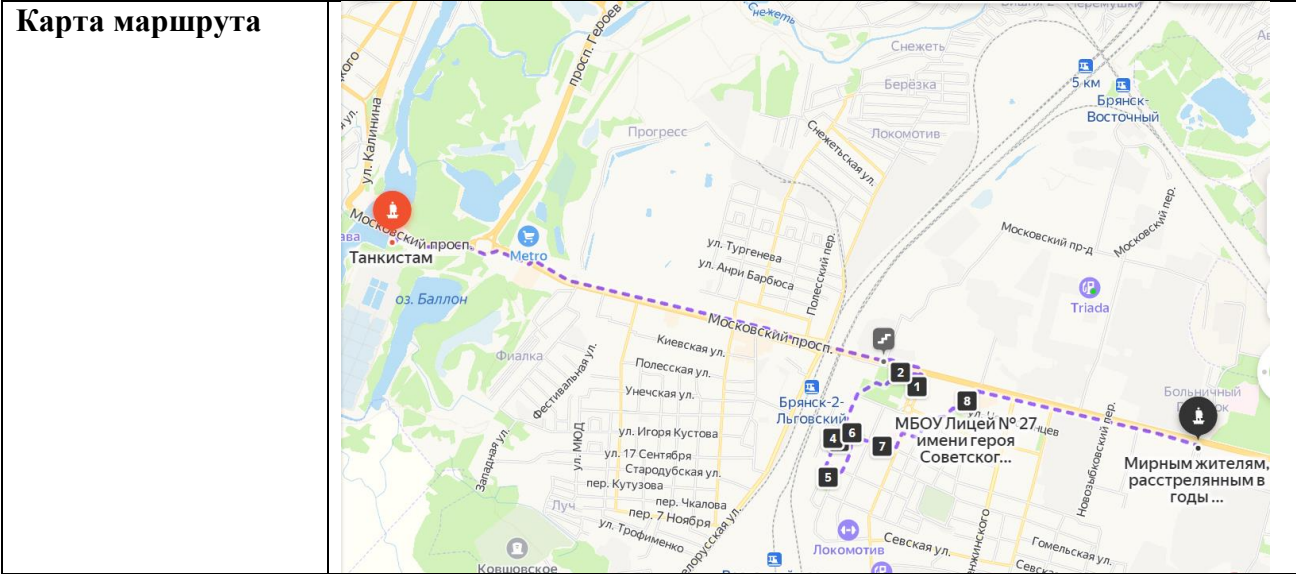
**Описание школьного образовательного туристского маршрута
по городу Брянску**

Название	Маршрут «Никто не забыт и ничто не забыто» <i>Маршрут разработан в рамках значимой исторической даты, посвященной Международному дню освобождения узников фашистских концлагерей (11 апреля)</i> ГАУДО «Брянский областной эколого-биологический центр» Структурное подразделение «Центр туризма и краеведения»
Предполагаемая целевая аудитория	Обучающиеся (воспитанники) образовательных организаций: - возраст 11-18 лет - ступени образования – 5-11 класс
Ключевые направления	#История#Краеведение#РоднойКрай #Патриотизм#ДуховноНравственноеВоспитание #Экскурсии#БрянскИстория#Ориентирование#Спорт#
Маршрут интегрируется в образовательные/воспитательные программы	- образовательные программы основного общего образования: предметная область «Общественно-научные предметы» (учебные предметы «История России», «География»); - в рамках внеурочной деятельности направления: туристско-краеведческое, естественнонаучное, социально-гуманитарное, индивидуальные проекты; - дополнительные общеразвивающие программы туристско-краеведческой, социально-гуманитарной направленности;
Возможные образовательные и воспитательные эффекты	- совершенствование знаний о социально-экономической, географической и исторической направленности района образовательного туристского маршрута; - усиление значимости патриотического воспитания учащихся; - активизация краеведческой деятельности и вовлечение большего количества детей, занимающихся исследовательской и туристско-краеведческой работой; - развитие интеллектуальных и творческих способностей, обучающихся; - совершенствование содержания, форм краеведческих мероприятий, развитие краеведения и экскурсионной работы как комплексной воспитательной системы.
Возможный уровень познавательной/образовательной нагрузки	Углубленный (в рамках изучения учебного предмета) Исследовательский Проектировочный
Доступность для детей с ОВЗ и детей-инвалидов	Не доступен
Сезонность	май-октябрь
Продолжительность маршрута	Около 4 часов. Расстояние около 9 километром.

<p>Населенные пункты маршрута и (или) ключевые объекты (точки) маршрута</p>	<p>Брянск: Памятник танкистам - Сквер Игната Фокина-Дворец культуры железнодорожников - Парк культуры и отдыха железнодорожников - Улицы 1-я и 2-я Аллея - Пешеходный мост на станции Брянск-Льговский - Памятник паровозу Черепановых – Сквер 50-летия Советской власти (Памятник паровозу ФДп20-2549) - Сквер «Вечный огонь» (Памятник воинам и партизанам. Памятник к 120-летию Фокинского района «Самоходная артиллерийская установка ИСУ-152») - Лицей № 27 (Памятник Трем Героям Советского Союза – Владимир Рябок, Валентина Сафронова, Игорь Кустов) - Сквер «Литий» (Памятный знак «Вечная память погибшим»)</p>
<p>Цели и задачи маршрута, в т.ч. образовательные и воспитательные</p>	<p>Цель: способствовать формированию у детей и подростков чувства патриотизма, гражданственности, уважения к культурному и историческому наследию малой Родины, любви к родному краю.</p> <p>Задачи: -формирование интереса у детей к военному и историческому прошлому города Брянска; - расширение кругозора детей, знакомство с военным, историческим и промышленным прошлым Фокинского района города Брянска; -способствовать формированию чувства гордости за своих предков; -развивать физические качества детей, такие как выносливость, упорство, а также умение ориентироваться на местности (работа с картами Фокинского района).</p>
<p>Программа маршрута</p>	<p>Программа: Приезд детей на общественном транспорте на остановку «Памятник танкистам» 1.Знакомство с историей Фокинского р-на и историей Памятника танкистам. 2.Передвижение пешком до сквера имени Игната Фокина, знакомство с историей жизни великого революционера, в честь которого и назван Фокинский район. 3.Дворец культуры железнодорожников и парк культуры и отдыха. История возведения. 4.Улицы 1-я и 2-я Аллея. Значение в жизни города. 5.Пешеходный мост на станции Брянск-Льговский. История реконструкции, работа ж/д станции. 6.Памятник паровозу Черепановых. История появления. 7.Сквер 50-летия Советской власти. Памятник историческому паровозу-трудяге ФДп20-2549. Рассказ о его трудовой жизни. 8.Сквер имени Ивана Паристого. История жизни почетного железнодорожника Брянской и Московской ж/д. 9.Сквер «Вечный огонь». Памятник воинам и партизанам. Памятник к 120-летию Фокинского района – «Самоходная артиллерийская установка ИСУ-152». 10.Лицей №27, Памятник «Трем Героям Советского союза». История героев.</p>

11. Сквер «Литий», Памятный знак «Вечная память погибшим», посвященный расстрелянным мирным в период немецкой оккупации города Брянска. Рассказ о концлагере Meise и жертвах немецкой оккупации. Захоронения на территории Фокинского района. Возложение цветов.

Дополнительные условия
До начальной точки маршрута группа добирается на общественном транспорте, затем движется пешком. Наличие у детей с собой воды, еды для перекуса, удобная одежда и обувь по погоде, головные уборы.





Точка 2 – Сквер имени Игната Фокина




Сквер имени Игната Фокина



Точка 3 – Дворец культуры железнодорожников



Точка 3 - Парк культуры и отдыха железнодорожников



Точка 4 – Улица 2-я Аллея



Точка 5 – Пешеходный мост на станции Брянск-Льговский




Точка 5 – Пешеходный мост на станции Брянск-Льговский




Точка 6 – Паровоз Черепановых



Точка 7 – Сквер 50-летия Советской власти. Паровоз ФДп20-2549



Точка 8 – Сквер имени И.Л. Паристого



Точка 9 – Сквер «Вечный огонь».



Точка 9 – Сквер – «Вечный огонь» - Памятник к 120-летию Фокинского района «Самоходная артиллерийская установка ИСУ-152»



Точка 10 – Лицей №27



Точка 11 – Сквер «Литий». Памятный знак «Вечная память погибшим» - завершение маршрута

